



# Attività outdoor tra Italia e Francia

## *Trek & Bike in Piemonte*

**SCEGLI con NOI**

# Legenda dei simboli

## TERRITORIO



Montagna



Lago



Valle



Parco Naturale

## TIPOLOGIA



Trekking



Bike



Leisure | Family

## FORMULA



Individuali



Gruppi

# Dalle Alpi al mare

## *La terra dell'outdoor tra Italia e Francia*

Lungo il confine tra Italia e Francia si estende un territorio ricco di scenari unici e tutti da scoprire. Dal Monte Bianco alla Costa Azzurra fino alla riviera ligure, dall'Italia alla Francia e **attraverso le valli del Torinese e del Cuneese, e le colline dell'Alta Langa** è infatti possibile vivere l'esperienza di cime maestose, laghi incontaminati, morbide colline, mari cristallini, paesaggi e percorsi mozzafiato.

Dall'Italia alla Francia possiamo ammirare un palcoscenico di ambienti e contesti differenti ideali per lo sviluppo di un **turismo outdoor** che propone una fitta rete di esperienze, escursioni e attività all'aperto da vivere in un territorio senza confini. Data la sua ampia offerta, quest'area si presenta come la vera e propria **terra dell'outdoor**, in cui è possibile conoscere un nuovo modo di fare turismo grazie a un approccio "esperienziale" alla natura, tutta da scoprire attraverso l'offerta integrata che unisce sport, buon cibo, patrimonio culturale e scoperta delle tradizioni locali.



Stiamo parlando di un grande territorio – senza soluzione di continuità – unito da profondi legami transregionali. Questi legami permettono di combinare ambienti e tradizioni provenienti da culture diverse ma attigue, e moltiplicare le esperienze e le occasioni di arricchimento personale. In una copiosa rete di iniziative congiunte tra Francia e Italia, il territorio riesce quindi ad accogliere gli appassionati delle **attività outdoor** e a offrire avventure adatte per ogni tipo di gusto, anche il più esigente, come il trekking, l'arrampicata, i percorsi in bicicletta, le escursioni nei parchi o lungo gli itinerari paesaggistici, il rafting e la pesca. L'attività sportiva si unisce ai percorsi culturali e alla scoperta della profonda connessione tra le diverse tradizioni, in un luogo dove è possibile abbracciare il patrimonio italiano e francese, entrambi carichi di storia e fascino. Francia e Italia insieme per un unico obiettivo: offrire, grazie alle ricchezze geografiche e culturali delle **terre dell'outdoor**, una nuova prospettiva alla natura e al turismo, che sia esperienziale, sostenibile e alla portata di tutti.

*Volgiamo quindi il nostro sguardo al Piemonte ed esploriamo insieme le maestose montagne che abitano questo territorio, muovendoci tra le alte cime delle Alpi e le più dolci vette degli Appennini, tra natura incontaminata e una storia millenaria che aspetta solo di essere scoperta.*



Visit Piemonte - Getty Images / Ph. Giorgio Perattino



Visit Piemonte - Getty Images / Ph. Giorgio Perattino





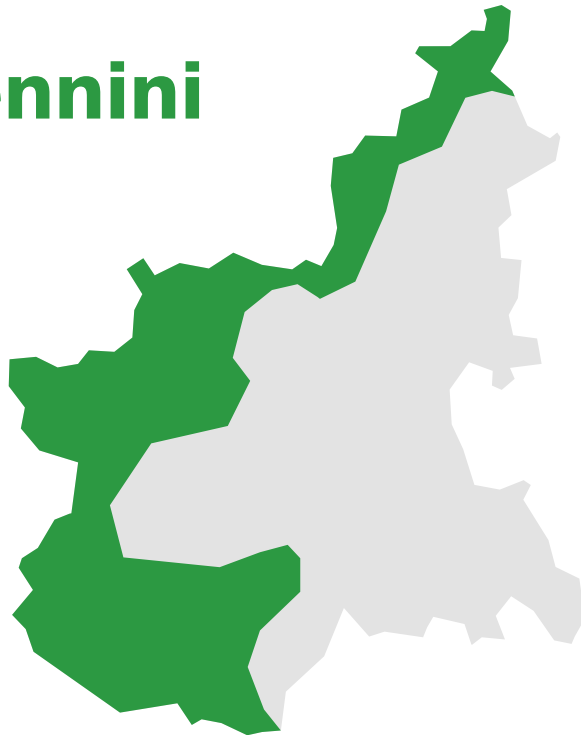
# Dalle Alpi agli Appennini

## *Le attività outdoor in Piemonte*

In quanti modi si possono vivere le **Alpi Piemontesi**?

Nella regione dove le Alpi sveltano imponendo la loro maestosità, il territorio accoglie anche un incantevole tratto di Appennini, estesi lungo il lembo che si affaccia sulla Liguria. Dalle alte cime del Torinese al Monviso, dal Monte Rosa fino alle creste dell'Ossola e del Biellese, si possono così esplorare luoghi montani molto diversi tra loro, accomunati dallo stesso spirito di accoglienza e dalla passione per le attività outdoor.

Con un territorio composto per il **43% da montagne**, il Piemonte ha tutti i requisiti per soddisfare le diverse esigenze di coloro che amano esplorare ambienti spettacolari e cercano il profondo legame con la natura capace di infondere un forte senso di benessere ed energia. In questi territori a prevalere è un **approccio aperto alla montagna**, in grado di comprendere tutti i suoi aspetti più autentici. Moltissime sono le proposte, le attività



e i passatempi, arricchiti da una storia millenaria, dall'arte e dalla cucina di borghi e località alpine che sanno riservare sempre insolite e deliziose sorprese.

Una fitta rete di **itinerari e percorsi** conduce a innumerevoli avventure in sicurezza, tra **facili escursioni e trekking più impegnativi, tracciati per le due ruote e arrampicate su roccia, canoa e kayak** su spumeggianti corsi d'acqua e **passeggiate a piedi o a cavallo**. Per gli **amanti della fotografia**, poi, i borghi alpini, le vette e la fauna sono i soggetti perfetti per reportage di sicuro impatto visivo. Ogni appassionato potrà scoprire gli aspetti della montagna che conservano il loro spirito più autentico.

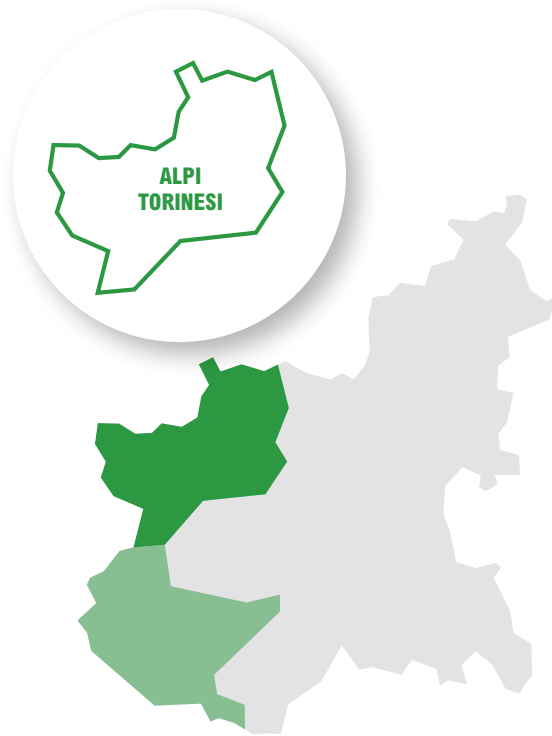
*In queste pagine vogliamo accompagnarti in un viaggio dove esploreremo la **zona di confine tra il Piemonte e la Francia, terra dell'outdoor**. Attraverso differenti itinerari transfrontalieri, transregionali e regionali, approfondiremo la conoscenza di quella parte di territorio suddiviso in **Alpi torinesi e Alpi cuneesi**, con le colline dell'**Alta Langa**, scoprendo insieme tutte le caratteristiche che rendono questo territorio unico.*



# Alpi torinesi

*Nella natura alle origini dell'alpinismo*

Le **Alpi torinesi** soddisfano ogni desiderio degli amanti delle **attività outdoor**: dal cicloturismo all'escursionismo, fino alle semplici passeggiate nella natura con la famiglia. Appena usciti dalla città si trovano anche tutti i sapori del territorio: dai formaggi alla frutta, dalla verdura fino ai dolci e come poi dimenticare i vini come le DOCG del Canavese e le DOC di Pinerolese, Val Susa e Collina Torinese. Qualunque sia la destinazione prescelta, da Torino non occorre più di un'ora e mezza di auto per raggiungere una delle valli delle Alpi torinesi che offrono molteplici attività outdoor a contatto con la natura. Nelle Alpi torinesi è forte il legame che unisce Italia e Francia. Partendo da sud le prime valli che si trovano sono le **Valli Pellice, Germanasca e Chisone**, meta perfetta per gli amanti del trekking e della mountain bike e luoghi in cui gustare la tipica cucina e conoscere la storia dei Valdesi, la comunità religiosa dei discepoli di Valdo, mercante di Lione del XII secolo,



che visse in queste valli nel medioevo e aderì alla riforma protestante. Proseguendo verso nord si incontrano l'**Alta Val Susa** e **Chisone**, palcoscenico dei XX Giochi Olimpici Invernali di Torino 2006, con Bardonecchia, Cesana-Sansicario, Clavière, Pragelato, Sauze d'Oulx e Sestriere, mete perfette per gli appassionati degli sport outdoor.

Per gli amanti dei cammini, la **Val Susa** s'inserisce all'interno di una via di pellegrinaggio lunga oltre 2000 km che va da Mont Saint-Michel, in Francia, a Monte Sant'Angelo, in Puglia oltre che sulla variante della ben nota **Via Francigena** che da Canterbury porta a Roma.

Le prossime valli che si incontrano sono le **Valli di Lanzo** (Grande, Viù e Ala) e la Val Ceronda e Casternone. Contornate da alcune delle più belle vette del Piemonte, queste valli offrono paesaggi incontaminati e una natura ancora selvaggia dove l'escursionismo può essere praticato tutto l'anno. I borghi più importanti sono Usseglio, Ala di Stura, Chialamberto, Groscavallo e **Balme**, dove, **grazie alle prime guide alpine, è nato l'alpinismo italiano**. Sopra Balme, a 1800 m, merita una visita lo scenografico **Pian della Mussa**, ricco di acque sorgive da cui si approvvigiona l'acquedotto di Torino e sul cui sfondo svettano le cime della Bessanese e della

Ciamarella, ben note ad alpinisti e rocciatori.

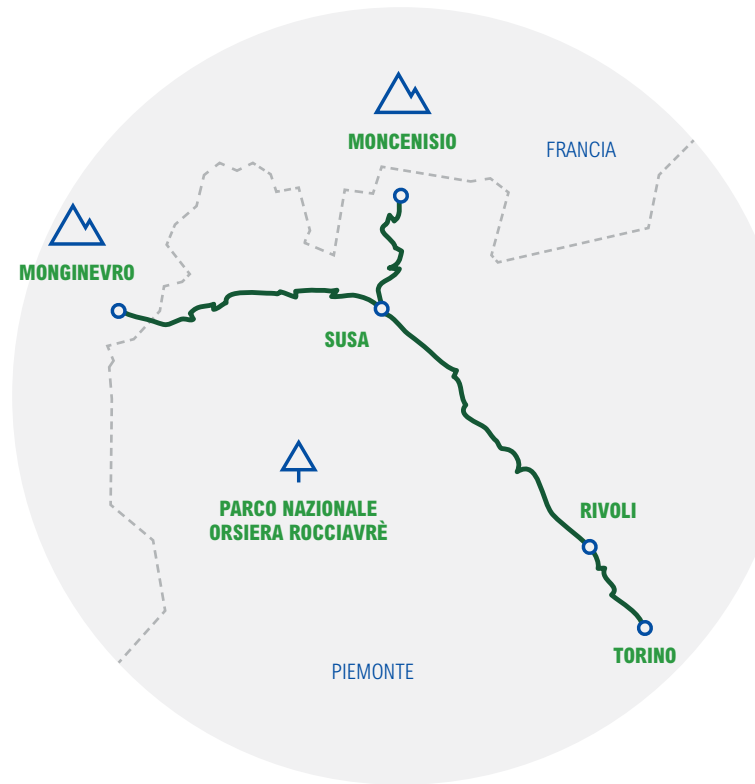
Proseguendo verso nord, si raggiungono le **Valli Canavesane**, con la **Valle Orco**, la **Valle Soana** e la **Valchiusella**. La **Valle Orco** e la **Valle Soana** costituiscono il versante piemontese del **Parco Nazionale del Gran Paradiso**, dove si trovano i tipici ambienti alpini con ghiacciai, rocce, boschi di larici e abeti e una vivace fauna simboleggiata dallo stambecco alpino. Primo parco fondato in Italia nel 1922 nel territorio intorno al Gran Paradiso, unica cima interamente italiana sopra i 4.000 m, con una superficie di oltre 70.000 ettari estesi tra la Valle d'Aosta e il Canavese. Questo territorio è attraversato dalla tratta Morenico-Canavesana della Via Francigena. Da Ceresole si può salire fino ai **2.600 metri del Colle del Nivolet**, spartiacque **tra la Valle Orco e la Valsavarenche** (Valle d'Aosta), costeggiando i due **laghi artificiali Serrù e Agnel**.

*Ti invitiamo a vivere il territorio in maniera profonda: lungo gli itinerari proposti attraverso una selezione di pacchetti turistici che uniscono l'attività sportiva alle tipicità enogastronomiche, culturali, paesaggistiche del territorio.*

# Via Francigena Val Susa

Da sempre la **Val Susa** è una delle aree privilegiate per il collegamento dell'**Italia** con la **Francia**, grazie ai colli del **Monginevro** e del **Moncenisio**. Nel Medioevo la **Via Francigena** ricopriva un ruolo di primo piano a livello europeo: via di transito di mercanti, eserciti, nobili, uomini di Chiesa e pellegrini **per raggiungere Roma** o **Santiago de Compostela**.

Il grande passaggio di persone lungo questo itinerario generò un costante scambio di conoscenze, lingue e religiosità che contribuirono alla costruzione di importanti luoghi di culto, centri cittadini, locande e alberghi, castelli fortificati e palazzi.



Percorrere oggi la **Via Francigena** in **Val Susa** significa andare alla scoperta di arte, natura e cultura, dove anche la cucina, i prodotti tipici, le fiere di antica tradizione sono tuttora viva espressione di identità del territorio.

È in questo panorama così diversificato che il percorso si snoda per oltre **170 km** con due storiche varianti, a partire dal **Moncenisio** e dal **Monginevro**, verso il fondovalle, fino a raggiungere **Torino**.

***Vivi in prima persona il nostro territorio: scopri alcune tratte dell'itinerario con i pacchetti turistici proposti.***



# Alla scoperta della Via Francigena

## *Le terre degli Escartons*

Seguendo il successo del **Cammino di Santiago** altri itinerari di impronta storico-religiosa hanno acquisito importanza. La **Via Francigena** che attraversa le terre degli **Escartons** è una di questi.

Un territorio da sempre luogo di transito di genti: soldati, commercianti, religiosi, migranti. Il nostro muoversi sarà una ricerca della loro storia non sempre ricalcando l'itinerario originale ma indugiando sulle molteplici anime di questo percorso.







**Per informazioni e prenotazioni:**

**Polvere di stelle Tour Operator** +39 339.4269402 | [info@viagginaturnainpiemonte.it](mailto:info@viagginaturnainpiemonte.it) | [viagginaturnainpiemonte.it](http://viagginaturnainpiemonte.it)

[facebook.com/Polvere-Di-Stelle-Tour-Operator](https://facebook.com/Polvere-Di-Stelle-Tour-Operator) | [facebook.com/rifugio.levi.molinari](https://facebook.com/rifugio.levi.molinari) | [instagram.com/rifugiolevimolinari](https://instagram.com/rifugiolevimolinari)

Tipologia:  

Formula:  

Periodo: Giugno - Ottobre

Durata: 5 giorni | 4 notti

Difficoltà: Media



*Per visionare  
il dettaglio  
dell'offerta*



# Sentieri sulla Via Francigena

## *Dalla Sacra di San Michele al Colle del Moncenisio*

La **Val Susa** attraverso i valichi del **Moncenisio** e del **Monginevro** ha svolto da millenni un ruolo importante nello scambio tra genti e saperi.

Con questo itinerario ti porteremo alla scoperta di alcuni luoghi simbolo e vette sacre, locande medioevali in cui soggiognerete, antiche abbazie, oltre a borghi storici, chiese e castelli.





**Per informazioni e prenotazioni:**

**Freedom Travel Italia**

+39 346.1856931 | [info@freedomtravelitalia.com](mailto:info@freedomtravelitalia.com) | [freedomtravelitalia.com](http://freedomtravelitalia.com) | [facebook.com/freedomtravelitalia](https://facebook.com/freedomtravelitalia)

**Tipologia:**  

**Formula:**  

**Periodo:** Giugno - Ottobre

**Durata:** 4 giorni | 3 notti

**Difficoltà:** Facile

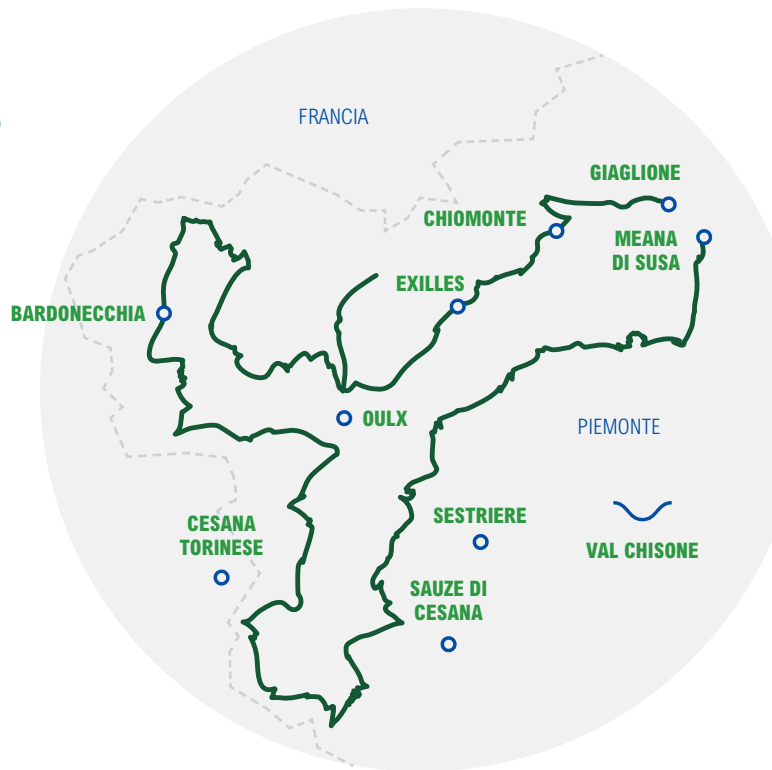


*Per visionare  
il dettaglio  
dell'offerta*

# Sentiero Balcone

Il **Sentiero Balcone** si snoda nell'**Alta Val Susa**, nei comuni di **Susa, Meana di Susa, Giaglione, Chiomonte, Gravera, Exilles, Salbertrand, Oulx, Bardonecchia, Sauze d'Oulx, Cesana Torinese, Claviere, Sauze di Cesana** e **Sestriere**, percorrendo le medie quote dei versanti e attraversando molteplici tipologie di ambienti naturali quali lariceti, pinete di pino silvestre, acero frassineti, fino a toccare i pascoli e talora i ghiaioni e gli ambienti rocciosi di alta quota.

I nodi centrali dell'intero percorso sono i centri di **Susa, Oulx** e **Bardonecchia**, raggiunti dalle ferrovie e interessati da linee di trasporto pubblico. Da questi centri maggiori è possibile, quindi, raggiungere tutti gli altri comuni della valle ed eventualmente organizzare rientri intermedi senza percorrere l'itinerario completo. Il territorio dell'**Alta Val Susa**, nel suo complesso, presenta una serie di attrattive e di punti di forza dal punto di vista della fruizione escursionistica tra i quali si annovera la presenza di numerosi rifugi alpini collegati al



**Sentiero Balcone** e ad altri itinerari di interesse locale, regionale e internazionale come la **Grande Traversata delle Alpi** (GTA) o il **Glorioso Rimpatrio dei Valdesei** (GRV), il **Sentiero dei Franchi** (SF) o la **Strada del Pramand**, strada militare costruita in Alta Val Susa negli ultimi anni del XIX secolo per collegare in successione i forti **Fenil**, **Pramand**, **Föens** e **Jafferau** tramite una via carrozzabile, con parte della strada (876 m) che corre sotto il monte **Seguret** grazie alla **galleria dei Saraceni**.

Estremamente ricche ed eterogenee sono poi le offerte per attività sportive e ricreative outdoor che si svolgono in Val Susa (kayak, rafting, free ride, mtb, cavalli, arrampicata, vie ferrate, alpinismo, ciaspole, sci escursionismo, sci fondo).

**Vivi in prima persona il nostro territorio:  
scopri la parte Nord Occidentale del  
sentiero con i pacchetti turistici proposti.**





# Bardonecchia, la montagna per noi

*Un ventaglio di sentieri  
e fortificazioni da scoprire  
attorno al Sentiero Balcone*

**Bardonecchia** è la località family-friendly per eccellenza. Attività, itinerari sportivi ed eventi per bambini e adulti che sapranno stupire i turisti sia d'estate sia d'inverno. La **"Perla delle Alpi"** offre molti spunti per trasmettere ai più piccoli l'amore per la montagna, attraverso le tante attività all'aria aperta e gli sport che possono essere praticati in tutte le stagioni. Dall'**Adventure Park & Junior Park** all'equitazione, dalle passeggiate nei boschi, ai piacevoli trekking in quota sui sentieri tematici, per imparare divertendosi.





**Per informazioni e prenotazioni:**

**Colomion Travel**

+39 0122.999284 | [info@bardonecchiabooking.com](mailto:info@bardonecchiabooking.com) | [bardonecchiabooking.com](http://bardonecchiabooking.com) | [facebook.com/BardonecchiaBooking](https://facebook.com/BardonecchiaBooking)

**Tipologia:**  

**Formula:**  

**Periodo:** 15 Giugno - 30 Settembre

**Durata:** 5 giorni | 4 notti  
8 giorni | 7 notti

**Difficoltà:** Media



*Per visionare  
il dettaglio  
dell'offerta*

# Bardonecchia Bikers Paradise

## *Attorno al Sentiero Balcone e alla Strada del Pramand*

Un ventaglio di percorsi emozionanti e ricchi di fantastiche sorprese. Percorsi per tutte le età e capacità! Saltando in sella a una bicicletta si potrà godere di panorami incredibili che regaleranno a tutti emozioni indimenticabili. Sentieri e comode strade, come il **Colle del Sommeiller** (la strada più alta d'Europa), garantiscono esperienze uniche in luoghi di grande bellezza. Oltre al **Bike Park**, dedicato agli amanti del freeride e del downhill, è anche una meta strategica per gli appassionati di ciclismo su strada: diverse salite leggendarie del **Tour de France e del Giro d'Italia** si diramano dal centro!







**Per informazioni e prenotazioni:**

**Colomion Travel**

+39 0122.999284 | [info@bardonecchiabooking.com](mailto:info@bardonecchiabooking.com) | [bardonecchiabooking.com](http://bardonecchiabooking.com) | [facebook.com/BardonecchiaBooking](https://facebook.com/BardonecchiaBooking)

Tipologia: 

Formula:  

Periodo: 15 Giugno - 30 Settembre

Durata: 5 giorni | 4 notti  
8 giorni | 7 notti

Difficoltà: Media



*Per visionare  
il dettaglio  
dell'offerta*



# Giro Orsiera

Il **Giro dell'Orsiera** (GO) è l'itinerario escursionistico di 6 giorni nel **Parco Naturale Orsiera Rocciavrè**. Un anello di circa 55 km con tappa in 5 rifugi che creano una rete di strutture efficienti, necessaria per vivere al meglio un tour impegnativo, ma sicuramente appassionante.

Le tappe sono proposte con partenza e arrivo dalla **Borgata Molè** del **Comune di Coazze** (Val Sangone) e prevedono il pernottamento nei rifugi **Balma** (1986 m), **Selleries** (2035 m), **Toesca** (1711 m), **Amprimo** (1375 m), **GEAT Val Gravio** (1376 m). L'itinerario risulta comunque percorribile, da ogni escursionista mediamente allenato, partendo da una qualunque delle sue tappe.

Il percorso è molto versatile e si presta a varianti interessanti: si possono utilizzare i sentieri di arroccamento per raggiungere i rifugi dal fondo valle e percorrere solamente



alcune tappe a scelta, oppure si può arricchire l'itinerario fermandosi più notti in un rifugio e approfittare della fitta rete sentieristica dei dintorni per fare brevi escursioni tra una tappa e l'altra.

L'itinerario si snoda su sentieri ben tracciati, dislivelli moderati e frequenti possibilità di sosta in bivacchi, in riva a laghi glaciali e in alpeggi dove gustare formaggi tipici.

Il trekking soddisfa anche coloro che in vacanza amano conoscere la storia dei luoghi: durante il percorso del **Giro dell'Orsiera** si incontrano le testimonianze della storia medioevale (Certosa di Montebenedetto) e della "piccola" storia di tutti i giorni, vissuta dai pastori e dai montanari che per secoli hanno popolato queste vallate.

***Vivi in prima persona il nostro territorio: scopri alcune tratte dell'itinerario con il pacchetto turistico proposto.***



# Trekking nel Parco Orsiera Rocciavrè

*Un tour impegnativo  
ma appassionante  
con tappa in 5 Rifugi*

L'itinerario porta alla scoperta di una natura incontaminata a due passi da **Torino**, toccando tre Valli che raccontano storie medioevali e storie di tutti i giorni, vissute dai pastori e dai montanari che per secoli le hanno popolate. Il G.O. è registrato nel catasto escursionistico regionale dall'**Ente Alpi Cozie**.





**Per informazioni e prenotazioni:**

**Freedom Travel Italia**

+39 346.1856931 | [info@freedomtravelitalia.com](mailto:info@freedomtravelitalia.com) | [freedomtravelitalia.com](http://freedomtravelitalia.com)

**Tipologia:** 

**Formula:**  

**Periodo:** Giugno - Settembre

**Durata:** 6 giorni | 5 notti

**Difficoltà:** Media

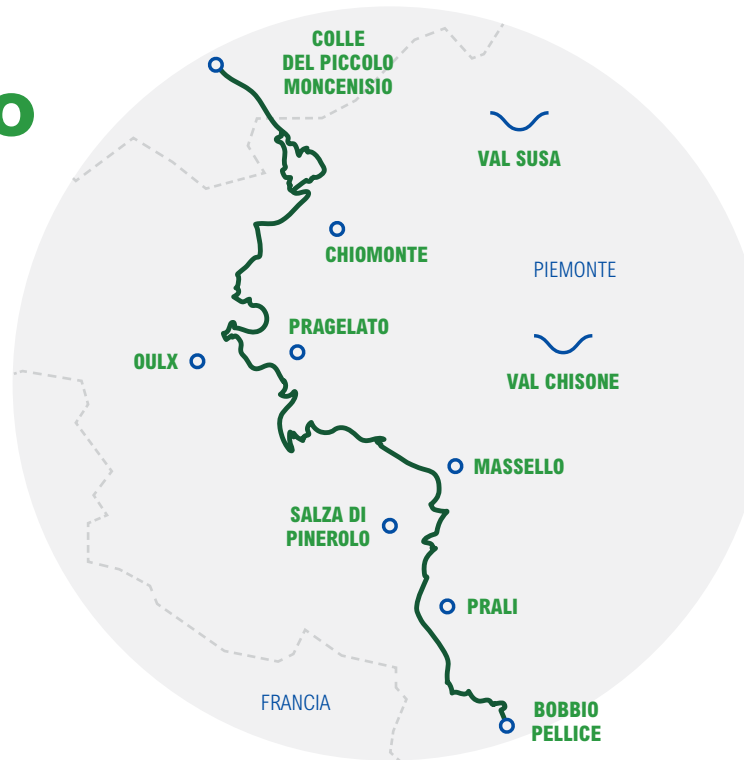


*Per visionare  
il dettaglio  
dell'offerta*

# Glorioso Rimpatrio dei Valdesi

Una marcia di 250 km attraverso la **Savoia**, condotta in 12 giorni da un migliaio di uomini guidati dal pastore valdese **Henri Arnaud**, che nell'agosto del 1689 si scontrarono contro le truppe francesi per difendere le proprie valli. Questa, in estrema sintesi, l'impresa del **Glorioso Rimpatrio dei Valdesi**, che questo itinerario celebra e ripercorre.

L'impresa ha sempre suscitato molto interesse, in primo luogo per l'aspetto militare: già **Napoleone** ne fu profondamente colpito e nel 1872 il Ministero Italiano della Guerra incaricò il capitano **Gallet** di ripetere a piedi l'itinerario. In secondo luogo il Rimpatrio fu fatto conoscere sotto l'aspetto turistico da diversi viaggiatori, soprattutto inglesi, alla ricerca di una natura autentica e di un popolo capace di vivere in modo semplice.



A partire dall'Ottocento, anche nella chiesa valdese emerse una rinnovata attenzione per l'avvenimento: in occasione delle celebrazioni del 1889 un gruppo di sei valdesi ripercorse a piedi l'itinerario dal **Iago Lemano** fino alle **Valli Valdesi**; analoga iniziativa si ebbe nel 1989, questa volta con la partecipazione di un centinaio di persone.

Attualmente questo percorso è inserito nel progetto di itinerario europeo: "**Le strade degli Ugonotti e dei Valdesi**" che dal sud della **Francia** si snoda, passando per la **Svizzera**, fino alla **Germania del Nord**.

***Vivi in prima persona il nostro territorio: scopri alcune tratte dell'itinerario con il pacchetto turistico proposto.***





# La Glorieuse Rentrée

## *Un cammino tra storia e montagna*

Il cammino del **Glorioso Rimpatrio** ricalca con qualche piccola deviazione il percorso seguito da un migliaio di **Valdesi** nel 1688 con l'obiettivo di riconquistare le proprie terre partendo dall'**Esilio ginevrino**. Un trekking assolutamente unico per la sua valenza storica e ambientale. Il percorso sul versante italiano si sviluppa in 6 tappe. Questa è una parte con l'opzione di completarla in due ulteriori tranches.





**Per informazioni e prenotazioni:**

**Polvere di stelle Tour Operator** +39 339.4269402 | [info@viagginaturainpiemonte.it](mailto:info@viagginaturainpiemonte.it) | [viagginaturainpiemonte.it](http://viagginaturainpiemonte.it)

[facebook.com/Polvere-Di-Stelle-Tour-Operator](https://facebook.com/Polvere-Di-Stelle-Tour-Operator) | [facebook.com/rifugio.levi.molinari](https://facebook.com/rifugio.levi.molinari) | [instagram.com/rifugiolevimolinari](https://instagram.com/rifugiolevimolinari)

Tipologia: 

Formula:  

Periodo: 15 Giugno - 15 Settembre

Durata: 5 giorni | 4 notti

Difficoltà: Difficile



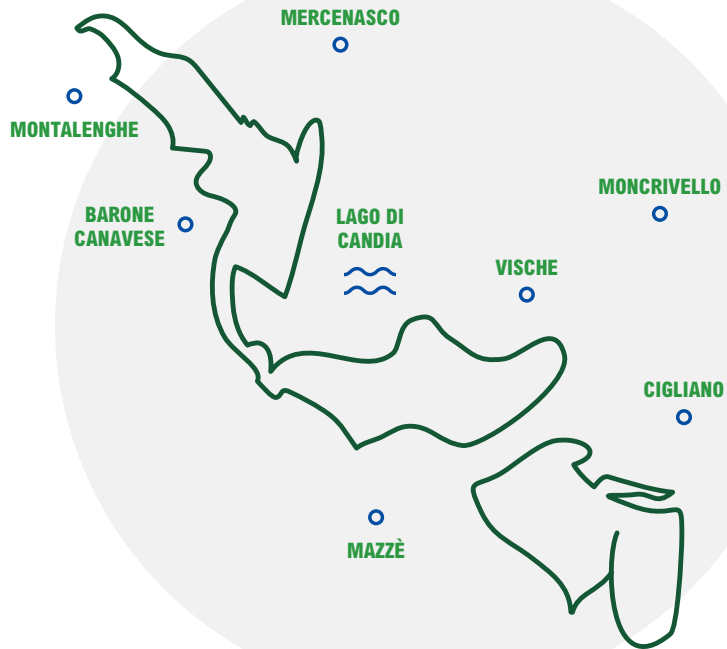
*Per visionare  
il dettaglio  
dell'offerta*



# Sentiero delle Pietre Bianche

Il **Sentiero delle Pietre Bianche** si sviluppa su un itinerario principale (SPB) costituito da anelli strettamente connessi tra loro che nel complesso toccano il territorio di 11 Comuni tra le Province di **Torino** e **Vercelli**, con alcune varianti che consentono agli escursionisti piacevoli deviazioni dalla traccia di itinerario: complessivamente, si contano oltre 50 km di tracciati segnalati.

I suoi percorsi sinuosi costituiscono vie di collegamento dolce tra i comuni del territorio e, allo stesso tempo, consentono di creare anelli locali dell'**Alta Via dell'Anfiteatro Morenico d'Ivrea** (AMI), l'itinerario collinare di oltre 110 km (considerando la sola traccia principale) che percorre per intero lo sviluppo del cordone collinare dell'Anfiteatro Morenico di Ivrea, collegando il Comune di



**Andrate** con il Comune di **Brosso**. Il **Sentiero delle Pietre Bianche**, inoltre, consente il collegamento tra l'**AMI** e il **Lago di Candia** con il suo interessantissimo **Parco Naturale**, vera perla del territorio.

Si tratta nella totalità di un insieme di percorsi comodamente percorribili a piedi, in mountain bike o a cavallo che si integrano con l'**Alta Via dell'AMI** e con un'ulteriore rete di interessanti percorsi locali a carattere turistico-culturale presente sul territorio tra cui segnaliamo l'itinerario denominato **I'Oro del Ghiacciaio** nel Comune di **Mazzè**, il percorso del **Masso Rabasso** nel Comune di **Orio Canavese** e i percorsi della **Palude del Lago di Candia**.

**Vivi in prima persona il nostro territorio: scopri alcune tratte dell'itinerario con il pacchetto turistico proposto.**



# Sul sentiero delle Pietre Bianche

## *Tour in e-bike tra laghi, canali, vini e castelli*

Tour guidato in e-bike: percorso culturale ed enogastronomico tra colline dell'**Erbaluce**, borghi medievali e castelli con soste panoramiche, visite guidate e degustazioni; prosegue con un'immersione nella natura per osservare flora e fauna selvatica del parco del **Lago di Candia** e termina con un percorso storico lungo le vie d'acqua e i canali del XVI secolo con visita ad opere idrauliche attribuite a Leonardo da Vinci.





**Per informazioni e prenotazioni:**

**Pronto Tours Italia con Consorzio operatori turistici Valli del Canavese ed Enjoy Canavese**

+39 335.8233635 | [giorgia.scienza@prontotours.com](mailto:giorgia.scienza@prontotours.com) | [prontotours.com](http://prontotours.com) | [facebook.com/prontotourss](https://facebook.com/prontotourss)

Tipologia: 

Formula:  

Periodo: Tutto l'anno su prenotazione

Durata: 3 giorni | 2 notti

Difficoltà: Media - facile

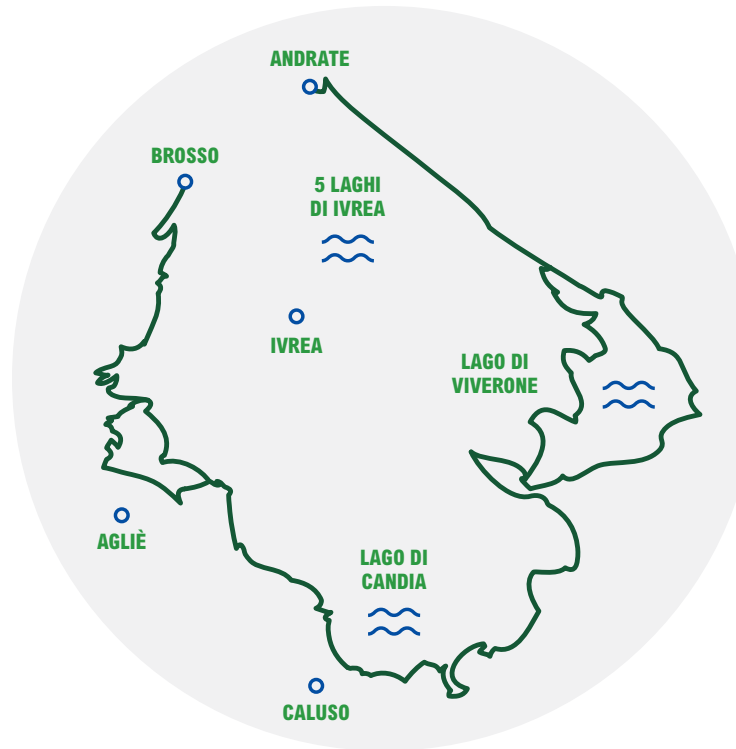


*Per visionare  
il dettaglio  
dell'offerta*

# Alta Via del'Anfiteatro Morenico

L'*Alta Via dell'Anfiteatro Morenico di Ivrea* è un grandioso itinerario anulare che in senso orario percorre da **Andrate** a **Brosso** l'anfiteatro morenico formato nel periodo quaternario dal ghiacciaio che occupava la valle della **Dora Baltea**, al suo sbocco nella pianura canavesana.

L'opera di modellazione del ghiacciaio ci ha lasciato una struttura di grande interesse geomorfologico la cui ottima conservazione consente di leggere come in un libro a cielo aperto gli effetti del succedersi dei periodi glaciali ed interglaciali nell'**era pleistocenica**, da 1,65 milioni a 130 mila anni fa.



Laghi incastonati nel verde, dal **lago di Viverone** ai **5 laghi di Ivrea** al **Lago di Candia**, castelli come quello di **Masino**, mirabilmente gestito dal FAI, suggestive borgate, boschi e vigneti da cui si ottengono eccellenti vini come l'**Erbaluce**: lo straordinario valore paesaggistico, storico e culturale del compendio abbracciato dall'itinerario offre l'opportunità di abbinare al piacere dell'escursione innumerevoli attività di visita e scoperta del territorio.

***Vivi in prima persona il nostro territorio: scopri alcune tratte dell'itinerario con il pacchetto turistico proposto.***



Visuali Piemonte - Gettyimages ph Giorgio Peroglio



# Alta Via Anfiteatro Morenico d'Ivrea

## *Tour in e-bike tra laghi, vini e castelli*

Tour guidato in e-bike da **Ivrea**, città industriale del XX secolo patrimonio Unesco, al cuore della **Valchiusella** e del verde **Canavese**, percorrendo in quattro tappe i punti più suggestivi dell'**Anfiteatro Morenico**, itinerario ad anello sui rilievi della morena formatasi con il ritiro del ghiacciaio che occupava la **valle della Dora Baltea**. Visite a laghi, castelli e degustazioni delle eccellenze enogastronomiche.





Tipologia: 

Formula:  

Periodo: Tutto l'anno su prenotazione

Durata: 4 giorni | 3 notti

Difficoltà: Media - difficile

**Per informazioni e prenotazioni:**

**Pronto Tours Italia con Consorzio operatori turistici Valli del Canavese ed Enjoy Canavese**

+39 335.8233635 | [giorgia.scienza@prontotours.com](mailto:giorgia.scienza@prontotours.com) | [prontotours.com](http://prontotours.com) | [facebook.com/prontotours](https://facebook.com/prontotours)



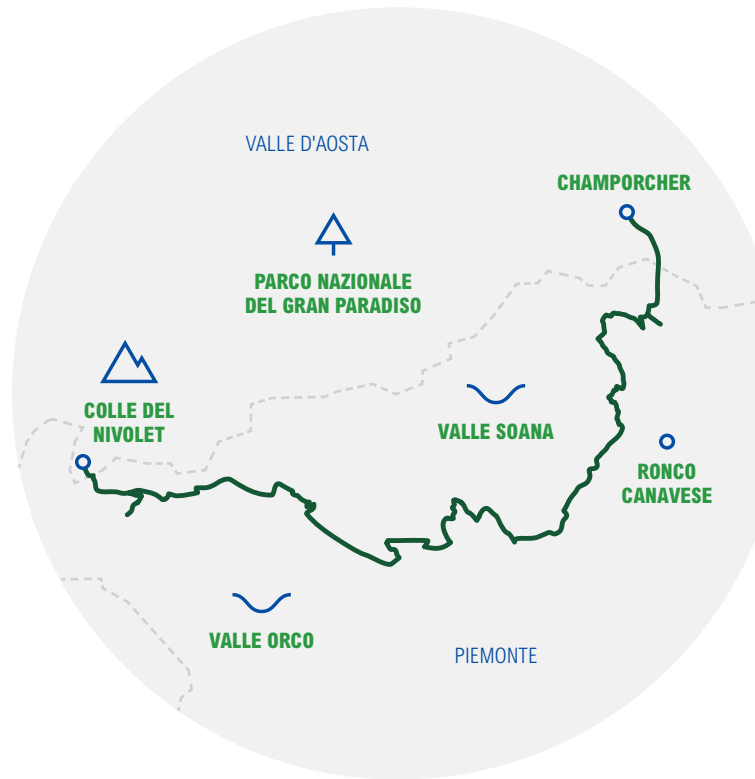
*Per visionare  
il dettaglio  
dell'offerta*



# Giroparco Gran Paradiso

L'itinerario ripercorre in gran parte le antiche **Strade Reali di Caccia**, costruite alla metà del secolo scorso dalla casa **Savoia** per collegare fra loro le cinque "**reali casine di caccia**" della Riserva, poi divenuta nel 1922 **primo Parco Nazionale italiano**.

Con una pendenza costante intorno all'8/10%, e con mirabili muri in pietra a secco e tratti lastricati, dovevano garantire un comodo accesso del corteo reale alle case di soggiorno con percorsi cavalcabili.



Si tratta di un itinerario che presenta tratti in quota, dai quali si gode un'ampia visuale sugli scenografici panorami delle **Valli Orco** e **Soana**, beni paesaggistici e ambientali di pregio.



***Vivi in prima persona il nostro territorio: scopri alcune tratte dell'itinerario con i pacchetti turistici proposti.***



# Giroparco in Valle Soana

## *A piedi alla scoperta della natura del Gran Paradiso*

Trekking con guida del **Parco Nazionale del Gran Paradiso**, dalla **Valle Soana** alla **Val di Champorcher**, lungo le tappe del sentiero **Giroparco**. L'itinerario attraversa una grande varietà di ambienti: boschi maestosi, splendide borgate alpine, il **Santuario di San Besso** a 2019 m di quota, alpeggi e valichi di alta montagna, per poi concludersi presso l'ex casa di caccia reale di **Dondena in Valle d'Aosta**.





**Per informazioni e prenotazioni:**

**Verticalife con Consorzio operatori turistici Valli del Canavese e South Face Paradise**

+39 328.8368961 | [info@verticalife.it](mailto:info@verticalife.it) | [verticalife.it](http://verticalife.it) | [instagram.com/southfaceparadise](https://www.instagram.com/southfaceparadise)

**Tipologia:** 

**Formula:**  

**Periodo:** Giugno - Settembre

**Durata:** 3 giorni | 2 notti

**Difficoltà:** Media



***Per visionare  
il dettaglio  
dell'offerta***

# Giroparco in Valle Orco

## *A piedi alla scoperta della natura del Gran Paradiso*

Trekking dalla **Valsavarenche** alla **Valle Orco**, con guida del **Parco Nazionale del Gran Paradiso**, lungo le tappe del sentiero "**Giroparco**". L'itinerario si svolge sulla rete delle strade reali di caccia, con attività naturalistiche e di educazione ambientale presso i centri visita del Parco; sono garantiti incontri ravvicinati con la fauna (stambecchi, camosci, marmotte, aquile, gipeti...).







**Per informazioni e prenotazioni:**

Verticalife con Consorzio operatori turistici Valli del Canavese e South Face Paradise

+39 328.8368961 | [info@verticalife.it](mailto:info@verticalife.it) | [verticalife.it](http://verticalife.it) | [instagram.com/southfaceparadise](https://www.instagram.com/southfaceparadise)

Tipologia: 

Formula:  

Periodo: Giugno - Settembre

Durata: 3 giorni | 2 notti

Difficoltà: Media

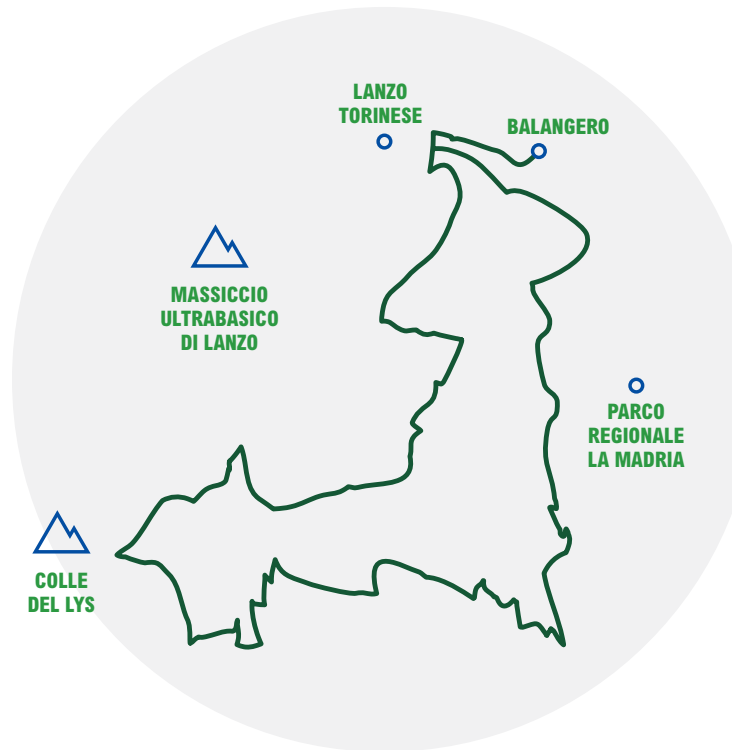


*Per visionare  
il dettaglio  
dell'offerta*

# Anello Ceronda

L'itinerario escursionistico e cicloescursionistico **Anello Ceronda** si sviluppa in forma anulare estendendosi per gran parte nella valle del **Torrente Ceronda**. Il percorso è caratterizzato da due sezioni dalle caratteristiche differenti: una parte montana e panoramica, che si estende sui pendii del **Massiccio Ultrabasico di Lanzo**, e una parte pressoché pianeggiante che, ai piedi del gruppo montuoso prealpino, costeggia l'area protetta del **Parco Regionale La Mandria**.

In entrambe le sezioni del percorso si susseguono contesti ambientali di pregio, alcuni tratti di sentiero offrono un panorama sconfinato su **Torino** e la pianura padana. Lungo le antiche mulattiere e le strade rurali si attraversano i centri abitati, le zone agricole e il patrimonio storico e culturale dei Comuni della **Bassa Valle**. Partendo da **Balangero** e raggiungendo inizialmente il **Parco del Ponte del Diavolo** a **Lanzo**, il percorso si articola prima sulla parte montana con una serie di salite e discese che attraversano il gruppo montuoso fino a raggiungere



le quote maggiori nella zona del **Colle del Lys**. Raggiunti i versanti che affacciano sulla **Val Susa** il percorso inizia ad abbassarsi di altimetria per trovare infine le tappe di rientro che si estendono nella fascia agricola pianeggiante che circonda il **Parco La Mandria** fino a raggiungere la **Stura di Lanzo** e chiudere l'anello nuovamente al **Ponte del Diavolo**. Il tracciato è fruibile interamente come escursionistico di livello semplice anche se alcune tappe risultano impegnative per lunghezza e, in periodo di piena estate, le alte temperature e l'esposizione a sud possono aumentare notevolmente la fatica.

Grazie ad alcune varianti che evitano i tratti prettamente escursionistici il percorso è interamente percorribile in mountain bike. In ragione della vicinanza ai centri abitati, i posti tappa sono costituiti da piccole strutture turistiche e agrituristiche tipiche delle borgate che si incontrano e, in minima parte, da rifugi montani. I percorsi si svolgono su sentiero o su tracce di sentiero opportunamente segnalate e in buona parte su strade bianche rurali e su piste forestali.

***Vivi in prima persona il nostro territorio: scopri l'itinerario con il pacchetto turistico proposto.***



# Green adventure in Val Ceronda

*Un soggiorno nelle Valli di Lanzo per divertirsi nella natura incontaminata... camminando o pedalando in libertà!*

Il percorso in **Val Ceronda** attraversa la zona montana del **Massiccio di Lanzo** salendo fino al **Colle del Lys**, per poi scendere verso il **Parco de La Mandria**, con scorci panoramici unici su **Torino** e la pianura circostante.

Nelle strutture ricettive locali potrai coccolarti con i migliori piatti valligiani.





**Per informazioni e prenotazioni:**

**Consorzio operatori turistici valli di Lanzo**

+39 348.3132585 | [info@turismovallidilanzo.it](mailto:info@turismovallidilanzo.it) | [turismovallidilanzo.it](http://turismovallidilanzo.it) | [facebook.com/consorziovallilanzo](https://facebook.com/consorziovallilanzo)

**Tipologia:**



**Formula:**



**Periodo:** Aprile - Novembre

**Durata:** 4 giorni | 3 notti

**Difficoltà:** Facile



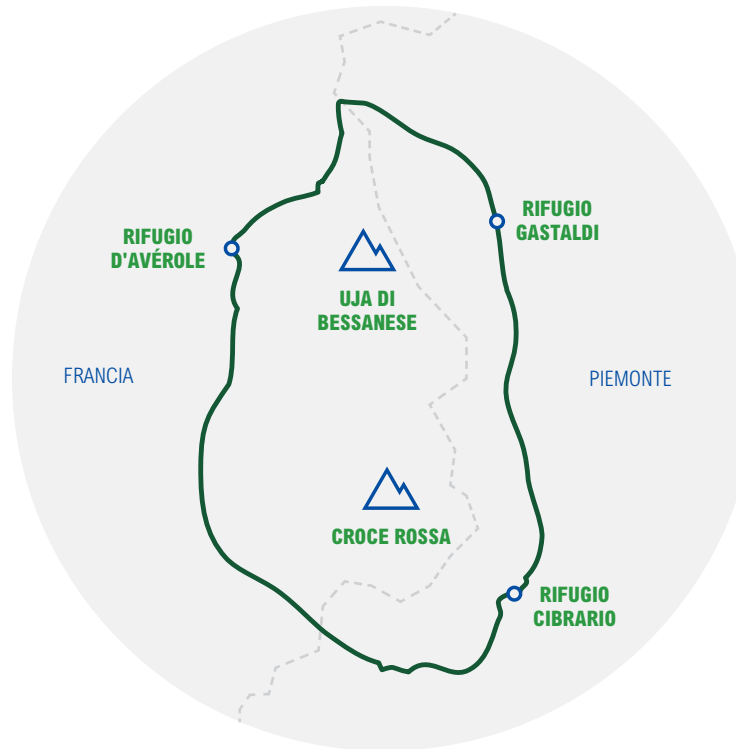
***Per visionare  
il dettaglio  
dell'offerta***



# Tour della Bessanese

Il **Tour della Bessanese** (TB) è un percorso circolare in alta montagna (2200-3200 m) che si snoda nelle **Alpi Graie Meridionali**, al confine tra l'**Italia** e la **Francia**, intorno all'**Uja di Bessanese** (3604 m) e alla **Croce Rossa** (3566 m). Il percorso ha uno sviluppo complessivo di circa 32 km, suddivisi in tre tappe, e si svolge quasi interamente su sentiero o su tracce di sentiero opportunamente segnalate.

Pur non presentando particolari difficoltà alpinistiche, il percorso è classificato come EE (Escursionisti Esperti) per via del severo ambiente d'alta montagna in cui si svolge, ambiente che risulta ancora più difficile in condizioni climatiche non ottimali e in presenza di neve o nebbia.



Per affrontarlo è quindi richiesta un'adeguata attrezzatura e un buon allenamento fisico. La partenza può avvenire da uno qualunque dei tre rifugi del Tour (**Rifugio d'Averole**, **Rifugio Gastaldi** e **Rifugio Cibrario**). I posti tappa si trovano nei citati rifugi che sono custoditi nel periodo estivo e dotati di locali invernali sempre aperti.

Sebbene sia possibile effettuare il Tour in entrambe le direzioni, è consigliabile percorrerlo in senso orario. Il periodo ottimale per affrontare il percorso va da fine Giugno ai primi di Settembre. Dal versante francese si può raggiungere il **Rifugio d'Averole** dal Comune di **Bessans Averole** (Haute Maurienne). Dal versante italiano il **Rifugio Gastaldi** è raggiungibile dal Comune di **Balme** (Località Pian della Mussa) e il **Rifugio Cibrario** dal Comune di **Usseglio**, entrambi nelle **Valli di Lanzo** a circa 50 Km da **Torino**.

***Vivi in prima persona il nostro territorio: scopri l'itinerario con il pacchetto turistico proposto.***



# Sport e benessere nel cuore delle Alpi Graie

## *Tour tra Italia e Francia*

Scopri panorami mozzafiato, dove la natura vince ancora. Il percorso si snoda tra **Italia** e **Francia** per 32 km, fino ai 3.200 m del **Passo del Collerin**, tra vallate selvagge, laghi e ruscelli, circondati da stambecchi, marmotte e dai colori della flora alpina. Potrai riposarti nei Rifugi della zona, unendo l'accoglienza valligiana alla ricca cucina di montagna.





**Per informazioni e prenotazioni:**

**Consorzio operatori turistici valli di Lanzo**

+39 348.3132585 | [info@turismovallidilanzo.it](mailto:info@turismovallidilanzo.it) | [turismovallidilanzo.it](http://turismovallidilanzo.it) | [facebook.com/consorziovallilanzo](https://facebook.com/consorziovallilanzo)

**Tipologia:**



**Formula:**



**Periodo:** Fine giugno - inizio settembre

**Durata:** 4 giorni | 4 notti

**Difficoltà:** Difficile



***Per visionare  
il dettaglio  
dell'offerta***

# Alpi cuneesi e colline dell'Alta Langa

*Una varietà di paesaggi da vivere*

La provincia di Cuneo è una terra di grandi varietà paesaggistiche, caratterizzata da realtà culturali, artistiche, gastronomiche e folkloristiche uniche nel loro genere. È storicamente un luogo di grandi scambi culturali e commerciali tra **Italia** e **Francia**. **Comprende un vasto territorio che va dalle zone montane e marittime fino alla Pianura Padana.** Le numerose vie per il commercio del sale e dei prodotti agricoli, ma anche le vie di passaggio di pastori, pellegrini e viaggiatori hanno infatti, nei secoli, marcato il territorio tracciando un vero e proprio **crocevia di strade, sentieri e mulattiere**. Queste vie, con il tempo parzialmente dismesse, rappresentano oggi un inestimabile patrimonio di **strade bianche o asfaltate a**





**bassa percorrenza, da vivere e scoprire anche in sella.**

Partendo dalla città di Cuneo, l'area abbraccia le **Alpi Liguri**, le **Alpi Marittime** e le **Alpi Cozie meridionali** e si ferma poi sul **Monviso** che con i suoi **3841 m rappresenta un elemento di grande richiamo turistico** estivo e invernale.

Le Alpi cuneesi sono infatti lo scenario ideale di moltissime **attività outdoor** dove poter organizzare passeggiate per famiglie fino a escursioni più impegnative per escursionisti più esperti.

In questo territorio troviamo anche l'area collinare dell'**Alta Langa**, dove godere della natura incontaminata, del buon cibo locale - come formaggi e nocciole - e del patrimonio artistico e storico rappresentato dai castelli e borghi autentici rimasti immutati nel tempo. **Alba, cuore pulsante della Langa**, è il punto di ingresso di un altro mondo di paesaggi impareggiabili e territori da esplorare dove vivere la natura grazie a **diverse attività all'aperto, dal trekking a piedi all'off-road in bici.**

Impossibile un solo itinerario, ci sono spunti di **esperienze uniche** per tutti i gusti: dalla conquista della **tipica "Nocciola Piemonte IGP" a Cortemilia** e **Cravanzana**, alla visita di maestosi **castelli a Prunetto** e **Saliceto**, dal gustoso **formaggio Murazzano DOP da assaggiare nell'omonima**

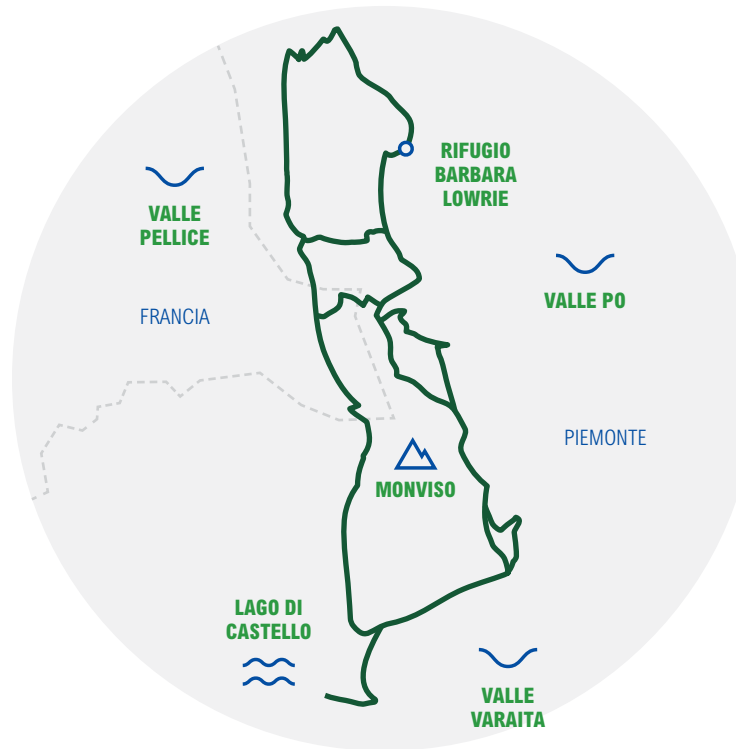
**località**, alla meraviglia di **Bossolasco, il paese delle rose**, dal fascino di luoghi come **Bergolo, il paese in pietra** e **Paroldo il paese che cela i segreti delle Masche**, le streghe piemontesi, fino a **Monesiglio** e **Mombaracaro**, dove nelle giornate limpide è possibile **scorgere il mare**. Ogni paese è un mondo a sé, un microcosmo da scoprire in cui godersi la semplicità dei gesti quotidiani. In qualsiasi percorso, si troverà sempre un paesaggio capace di riempire il cuore e gli occhi di meraviglia.

*Ti invitiamo a vivere il territorio in maniera profonda: lungo gli itinerari proposti attraverso una selezione di pacchetti turistici che uniscono l'attività sportiva alle tipicità gastronomiche, culturali, paesaggistiche del territorio.*

# Giro del Monviso

L'anello di più tappe attorno al **Monviso** rappresenta uno dei più spettacolari trekking d'alta quota d'**Europa** offrendo scorci panoramici sui diversi profili del **Re di Pietra** e l'esperienza di una natura, protetta da due parchi naturali, dove gli ambienti cambiano di continuo.

Si incontrano lungo il cammino le pareti rocciose del massiccio meridionale, i laghetti cristallini dai riflessi verde-azzurro del **Vallone delle Giargiate**, i contorti pini cembri del **Bosco dell'Alevé** e gli splendidi specchi d'acqua dell'**Alta Valle Po**. Degni di nota anche il panoramico **"Sentiero del Postino"**, lo storico **Buco di Viso**, i vasti spazi del **Queyras** e l'eccezionale belvedere della **Cima Losetta**.



È possibile percorrere il **Gran Tour del Monviso** partendo da una delle valli italiane: **Valle Po**, **Valle Varaita** o **Valle Pellice** oppure dalla **Valle del Guil** in **Francia**.

L'anello completo può richiedere da due fino a un massimo di sei giorni. Avendo 4 o 5 giorni a disposizione, diventa molto interessante effettuare l'anello completo che include anche l'alta **Valle Pellice**, passando per la splendida e bucolica **Conca del Prà** e il **Rifugio Barbara Lowrie**. L'anello è tutto classificato E, salvo l'eventuale **Sentiero del Postino** e il tratto **Pian Mait - Colle Armoine** (EE).

**Vivi in prima persona il nostro territorio: scopri l'itinerario con i pacchetti turistici proposti.**



# Giro di Viso con salita al Buco di Viso

## Trekking tra Italia e Francia

Il pacchetto offre un viaggio fantastico in cui al paesaggio aspro e severo delle ardite pareti rocciose del massiccio meridionale si alternano i laghetti cristallini dai riflessi verde-azzurro del **Vallone delle Giargiatte**, i contorti pini cembri del bosco dell'**Alevé** cui seguono gli splendidi specchi d'acqua dell'**Alta Valle Po**, il panoramico "**Sentiero del Postino**", lo storico **Buco di Viso**, i vasti spazi del **Queyras** e l'eccezionale belvedere della **Cima Losetta**.  
5 giorni indimenticabili dove la fatica si unisce alla soddisfazione... paesaggi mozzafiato ed emozioni davvero uniche... Salite impegnative... e la scoperta del borgo incantato di "**Chianale**"... Sapori e tradizioni di una Valle magica!





**Per informazioni e prenotazioni:**

**Conitours | Consorzio Operatori Turistici Provincia di Cuneo**

+39 0171.696206 | [info@cuneoalps.it](mailto:info@cuneoalps.it) | [cuneoalps.it](http://cuneoalps.it) | [facebook.com/cuneoalps](https://facebook.com/cuneoalps)

Tipologia: 

Formula: 

Periodo: Luglio - Settembre

Durata: 5 giorni | 4 notti

Difficoltà: Difficile



*Per visionare  
il dettaglio  
dell'offerta*



# Giro del Monviso in bici

## *Le salite mitiche del Tour de France e del Giro d'Italia*

Tour in bicicletta nelle valli occitane del **Monviso**, ricche di cultura, tradizioni e buona cucina e quelle francesi di **Queyras - Guillestrois, Ubaye** e della **Tinée**, conosciute per il loro clima secco e soleggiato. Si tratta di un percorso abbastanza complesso che alterna strade tortuose a vie più tranquille, ricche di storia e di fascino: paesaggi magnifici, paesini sospesi sul filo del tempo, valli segrete, salite ripide e rapide discese in un ambiente intatto.





**Per informazioni e prenotazioni:**

**Insite Tours**

+39 339.4971686 | [raffaella.giordano@insitetours.eu](mailto:raffaella.giordano@insitetours.eu) | [insitetours.eu](http://insitetours.eu) | [facebook.com/Insite-Tours](https://facebook.com/Insite-Tours)

Tipologia: 

Formula: 

Periodo: 15 Giugno - 15 Settembre  
6 - 10 Luglio

Durata: 5 giorni | 4 notti

Difficoltà: Difficile

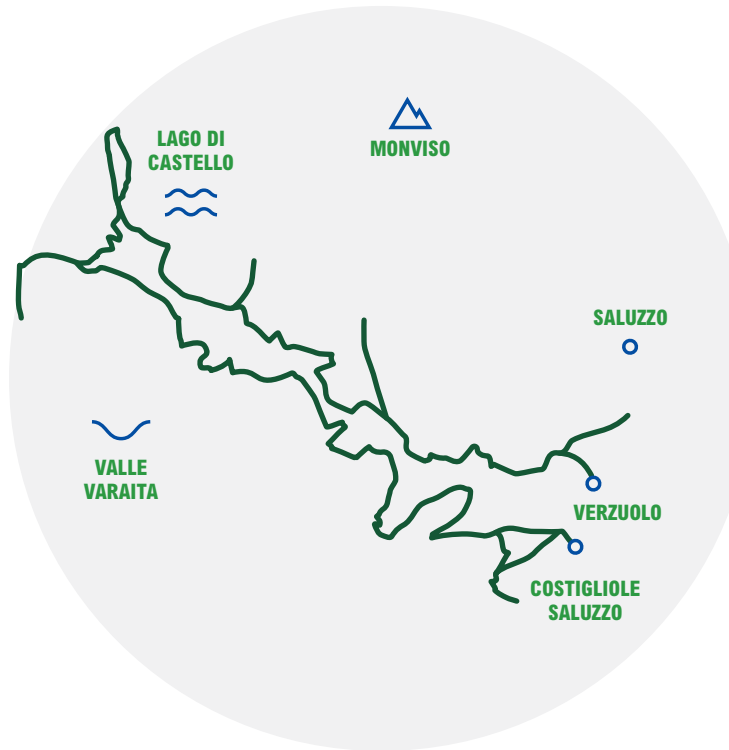


*Per visionare  
il dettaglio  
dell'offerta*

# Valle Varaita Trekking

Il **Valle Varaita Trekking** è un itinerario a tappe che percorre l'intera valle in 12 giorni, salendo dal versante esposto a sud per ridiscendere da quello opposto.

Le tappe che vanno dalle 4 alle 8 ore di cammino, per uno sviluppo complessivo di circa 180 km e un dislivello positivo di 7300 m, sono state studiate per garantire a ogni singolo arrivo la disponibilità di un posto tappa, che sia rifugio, B&B, foresteria o albergo.



Un modo diverso per scoprire vari ambienti di una valle incantevole, varia nei panorami e ricca di storia.

Il trekking può essere percorso nella sua interezza, ma può anche essere un ottimo spunto per pianificare escursioni di una singola giornata e di anelli più corti.

***Vivi in prima persona il nostro territorio: scopri l'itinerario con il pacchetto turistico proposto.***



# Trekking al di là del Colle dell'Agnello

## *Tour tra Francia e Italia*

Itinerario nel bellissimo territorio montano delle **Alpi Occitane**, conosciute in tutto il mondo per la tradizione, la lingua, la musica, la straordinaria cultura. Un concentrato di esperienze autentiche, a contatto con la natura incontaminata o con gli artigiani locali, alla scoperta degli antichi saperi.







**Per informazioni e prenotazioni:**

**Insite Tours**

+39 339.4971686 | [raffaella.giordano@insitetours.eu](mailto:raffaella.giordano@insitetours.eu) | [insitetours.eu](http://insitetours.eu) | [facebook.com/Insite-Tours](https://facebook.com/Insite-Tours)

**Tipologia:**  

**Formula:** 

**Periodo:** 15 Giugno - 15 Settembre

**Durata:** 5 giorni | 4 notti

**Difficoltà:** Facile



*Per visionare  
il dettaglio  
dell'offerta*



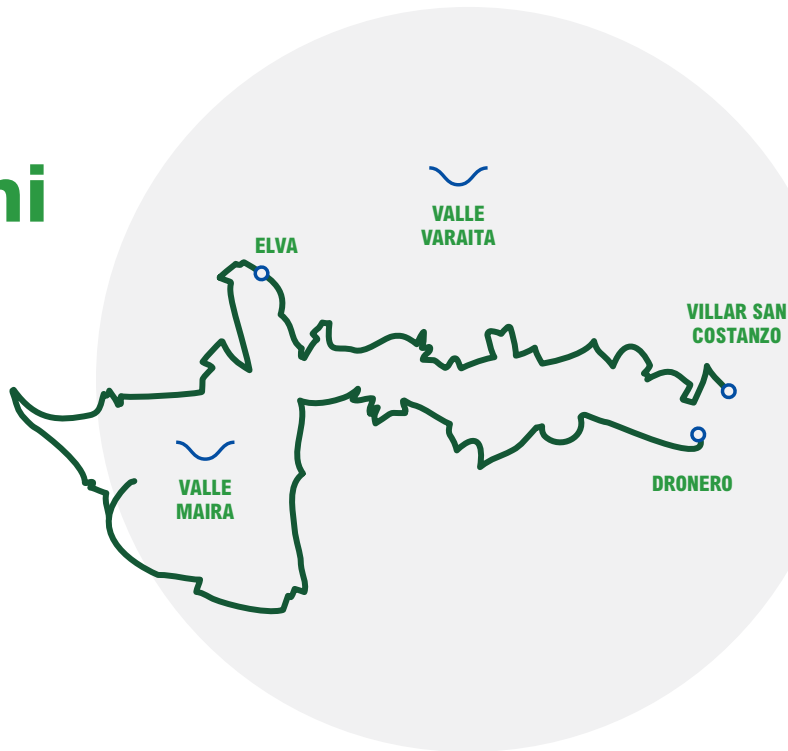
# Valle Maira

## Percorsi Occitani

I **Percorsi Occitani** sono il circuito escursionistico più frequentato della **Valle Maira**. Concepito in 15 tappe, si va dalla pianura di **Villar San Costanzo** fino agli alpeggi di **Elva**, **Prazzo** e **Acceglio**; rientro dal versante opposto passando da **Chialvetta**, la **Gardetta**, **Marmora**, **Macra** e **Celle Macra**. Possibilità di anelli più brevi sull'itinerario.

Lungo il percorso si trovano rifugi, posti tappa e locande con i piatti tipici occitani. Il sentiero è segnalato da pannelli in legno e tacche gialle.

Il circuito escursionistico dei **Percorsi Occitani** è incluso nella categoria Sentieri del censimento indetto dal **FAI Fondo Ambiente Italiano** per promuovere i luoghi



particolarmente cari che si vorrebbe fossero conservati per le generazioni future. L'itinerario dei **Percorsi Occitani** ripercorre le antiche mulattiere della **Valle Maira** che, in passato, collegavano tra loro le borgate situate sui ripidi versanti delle montagne.

Lungo il tracciato si trovano innumerevoli emergenze artistiche ed architettoniche del romanico e del gotico risalenti al periodo del **Marchesato di Saluzzo** a partire dal XII secolo e valorizzate dalla tradizionale cultura occitana presente in tre stati (Italia, Francia, Spagna).

***Vivi in prima persona il nostro territorio: scopri l'itinerario con il pacchetto turistico proposto.***



# Gardetta Bike Emotion

## *Fantastica esperienza sull'Altopiano della Gardetta in MTB a 2400 m*

Vivere una fantastica esperienza in MTB esplorando il magnifico paesaggio che offre l'**Altopiano della Gardetta**. Un crocevia di strade ciclabili di montagna permette di raggiungerlo attraverso tre valli: **Stura**, **Grana** e **Maira** ed il vallone laterale dell'**Arma**. Le vie che la attraversano sono tutte sterrate con un ottimo fondo ma intrise di storia legata ai paesaggi che la circondano. Non solo, in questo pacchetto potrete vivere esperienze adrenaliniche, scoprire le tradizioni tipiche delle **Valli Cuneesi** e gustare la saporita e gustosa cucina di alta montagna.





**Per informazioni e prenotazioni:**

**Conitours | Consorzio Operatori Turistici Provincia di Cuneo**

+39 0171.696206 | [info@cuneoalps.it](mailto:info@cuneoalps.it) | [cuneoalps.it](http://cuneoalps.it) | [facebook.com/cuneoalps](https://facebook.com/cuneoalps)

Tipologia: 

Formula:  

Periodo: Giugno - metà Ottobre

Durata: 4 giorni | 3 notti

Difficoltà: Media

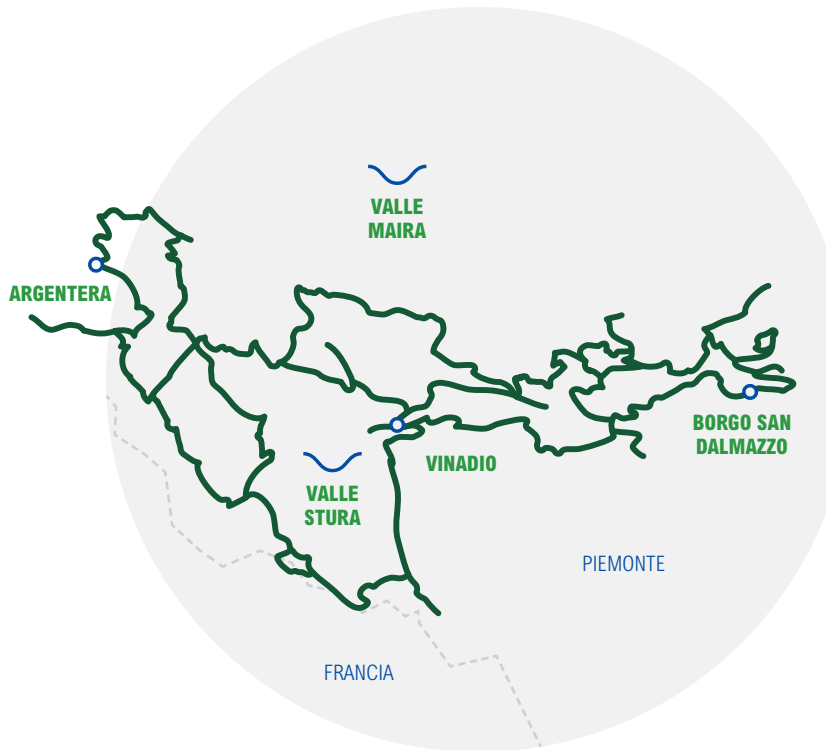


*Per visionare  
il dettaglio  
dell'offerta*

# Lou Viage

**Lou Viage**, parola che in lingua occitana significa “il viaggio”, è un itinerario escursionistico strutturato che si sviluppa in diciannove tappe attraversando tutti i quattordici comuni della **Valle Stura di Demonte**.

**Lou Viage** è sinonimo non solo di natura e di montagna, ma anche di storia, tradizione e cultura: lungo il percorso si incontrano notevoli punti di interesse storico come il **Memoriale della Deportazione** a **Borgo San Dalmazzo** e il **Forte Albertino di Vinadio**, testimonianze della tradizione locale come l'**Ecomuseo della Pastorizia** a **Pontebernardo**, frazione di **Pietraporzio**, e la **Casa del Contrabbandiere di Ferrere**, borgata di **Argentera** e luoghi di grande rilievo spirituale come il **Santuario di Sant'Anna di Vinadio**.



Il sentiero è nato grazie all'iniziativa della **Comunità Montana Valle Stura** e attraverso l'impegno dell'**Associazione Lou Viage**, composta da amanti del territorio ed esercenti accomunati dall'obiettivo di valorizzare la Valle Stura promuovendola attraverso una forma di turismo consapevole ed ecocompatibile.

***Vivi in prima persona il nostro territorio: scopri l'itinerario con i pacchetti turistici proposti.***





# Alla scoperta della Valle Stura

## *Piacevoli salite e panorami mozzafiato*

Un tuffo nella **Valle Stura** più autentica lungo mulattiere e sentieri poco frequentati, attraversando i tanti valloni secondari che contraddistinguono il territorio e che si trasformano in eccellenti punti di partenza per escursioni o cammini più o meno impegnativi... Non mancherà il divertimento con una discesa in rafting mozzafiato e un bel giro a cavallo o in e-bike... e poi tanta tradizione!





**Per informazioni e prenotazioni:**

**Conitours | Consorzio Operatori Turistici Provincia di Cuneo**

+39 0171.696206 | [info@cuneoalps.it](mailto:info@cuneoalps.it) | [cuneoalps.it](http://cuneoalps.it) | [facebook.com/cuneoalps](https://facebook.com/cuneoalps)

**Tipologia:**  

**Formula:** 

**Periodo:** Luglio - Settembre

**Durata:** 6 giorni | 5 notti

**Difficoltà:** Media



*Per visionare  
il dettaglio  
dell'offerta*

# Valle Stura

## *Tutto Outdoor*

Tra **Italia** e **Francia**, intense attività outdoor a piedi, a cavallo, in acqua e in bicicletta alla scoperta della magnetica **Valle Stura**.





**Per informazioni e prenotazioni:**

**Insite Tours**

+39 339.4971686 | [raffaella.giordano@insitetours.eu](mailto:raffaella.giordano@insitetours.eu) | [insitetours.eu](http://insitetours.eu) | [facebook.com/Insite-Tours](https://facebook.com/Insite-Tours)

**Tipologia:** 

**Formula:**  

**Periodo:** 15 Giugno - 15 Settembre

**Durata:** 6 giorni | 5 notti

**Difficoltà:** Media



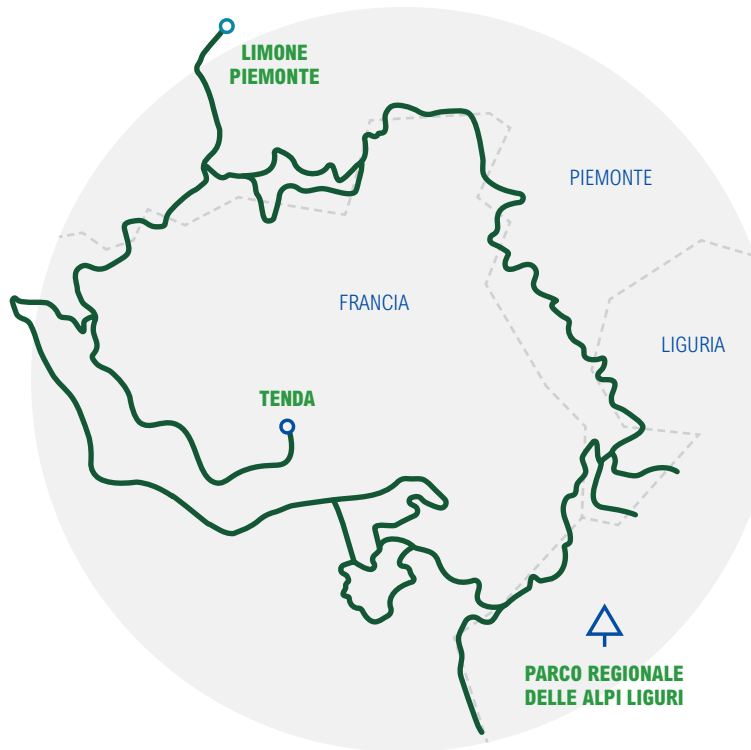
*Per visionare  
il dettaglio  
dell'offerta*

# Alta Via del Sale

L'**Alta Via del Sale** - Ciclovia Alpi del Mediterraneo - è un percorso di media difficoltà che attraversa costantemente 2 territori: la **Francia** e l'**Italia** e 2 Regioni: **Piemonte** e **Liguria**, toccando come punto più alto, i 2221 m.

Il percorso attraversa luoghi incantevoli come la suggestiva area delle **Carsene** con i suoi paesaggi quasi lunari, gli ambienti incontaminati delle Aree protette delle **Alpi Marittime** e del **Parco delle Alpi Liguri** caratterizzati da una ricca biodiversità, il meraviglioso **Bosco delle Navette** e le fortificazioni militari di fine ottocento.

Un tempo terra di passaggio per pastori, pellegrini e commercianti che, tramite i passi alpini, dalla **Liguria** e **Provenza** raggiungevano il Nord Europa dando vita a fitte reti di scambi.





Oggi, questo percorso transfrontaliero ha assunto un ruolo importante per il turismo outdoor: meta di escursioni in e-bike e MTB, permette di esplorare territori ancora incontaminati e ricchi di varietà floro-faunistiche.

L'**Alta Via del Sale** è più che mai arteria pulsante di un vasto territorio che può essere scoperto, attraverso il percorso della strada stessa, ma anche grazie ai numerosi itinerari che in questa regione si sviluppano, tra **Italia e Francia**, tra la montagna e il mare con il collegamento alla **Ciclabile Ligure**.

***Vivi in prima persona il nostro territorio: scopri l'itinerario con i pacchetti turistici proposti.***





# Ciclovia delle Alpi del Mediterraneo

## *Variante La Via del Sale da Limone a Ventimiglia*

Percorso transregionale, che unisce **Piemonte** e **Liguria** che offre adrenalina pura... chilometri e chilometri di strade militari sterrate con panorami spettacolari, tanti tipi di boschi e praterie alpine, zone carsiche e fortificazioni... fino ad arrivare al mare... Emozioni veramente uniche!

Colori e sapori dei territori che si attraversano. Da non perdere la visita all'**Antico Frantoio** e **Museo dell'Olio di Oliva** di **Albenga**!





**Per informazioni e prenotazioni:**

**Conitours | Consorzio Operatori Turistici Provincia di Cuneo**

+39 0171.696206 | [info@cuneoalps.it](mailto:info@cuneoalps.it) | [cuneoalps.it](http://cuneoalps.it) | [facebook.com/cuneoalps](https://facebook.com/cuneoalps)

**Tipologia:** 

**Formula:**  

**Periodo:** Giugno - Settembre

**Durata:** 4 giorni | 3 notti

**Difficoltà:** Media - difficile



***Per visionare  
il dettaglio  
dell'offerta***

# Ciclovia delle Alpi del Mediterraneo

## *Variante Tour dei Forti*

Percorso transfrontaliero **Italia - Francia** che offre giornate di adrenalina pura... chilometri e chilometri di strade militari sterrate con panorami spettacolari, tanti tipi di boschi e praterie alpine, zone carsiche e fortificazioni... Da non perdere la visita al **Museo delle Meraviglie** di **Tenda**... esperienze da vivere!





**Per informazioni e prenotazioni:**

**Conitours | Consorzio Operatori Turistici Provincia di Cuneo**

+39 0171.696206 | [info@cuneoalps.it](mailto:info@cuneoalps.it) | [cuneoalps.it](http://cuneoalps.it) | [facebook.com/cuneoalps](https://facebook.com/cuneoalps)

Tipologia: 

Formula:  

Periodo: Giugno - Settembre

Durata: 4 giorni | 3 notti

Difficoltà: Media - difficile



*Per visionare  
il dettaglio  
dell'offerta*

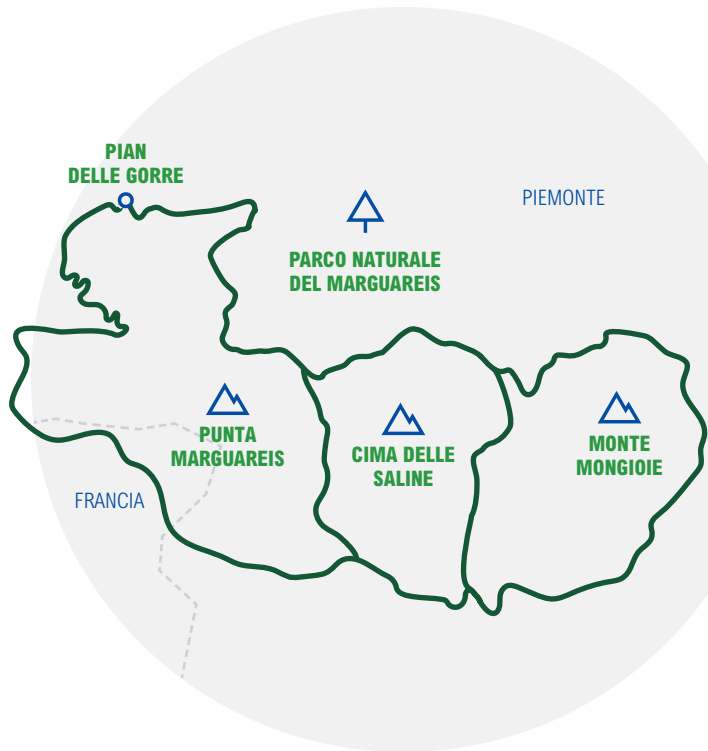


# Giro Marguareis

Il **Giro del Marguareis** nasce nel 2006 a seguito di una iniziativa del **Parco Naturale Alta Valle Pesio e Tanaro**, poi divenuto **Parco del Marguareis**, e dei gestori dei rifugi dell'area protetta.

È un bel trekking ad anello attorno alle due vette principali delle **Alpi Liguri**, immersi nel regno del carsismo, dove a farla da padrona sono pascoli a perdita d'occhio inframezzati da verticali pareti calcaree. E poi doline, campi solcati e distese di rocce bianchissime, quasi lunari.

Poiché il terreno carsico assorbe l'acqua, mancano laghi e corsi d'acqua in quota; ma nel fondo dei valloni i reticoli idrografici sotterranei vengono alla luce, non di rado con spettacolari risorgive.



Il percorso ufficiale consta di cinque tappe, ma la presenza di numerose varianti permette di modificarlo secondo proprie esigenze con estrema facilità: si può optare per tappe più lunghe o più brevi, compiere solo l'anello intorno al **Massiccio del Marguareis** o girare attorno anche al **Mongioie**, con durate che vanno dai due ai cinque giorni.

Se la partenza classica è da **Pian delle Gorre**, in **Valle Pesio**, anche **Carnino** o **Viozene** in **Valle Tanaro** possono essere località adatte ad iniziare il trekking. Il periodo migliore per effettuare il **Giro del Marguareis** coincide con il periodo di apertura dei rifugi, da metà giugno a metà settembre.

A giugno, a seconda delle annate, è possibile ancora incontrare neve sui valichi mentre, compatibilmente con l'apertura delle strutture, non si hanno problemi fino alla metà di ottobre.

***Vivi in prima persona il nostro territorio: scopri l'itinerario con il pacchetto turistico proposto.***





# Tour del Marguareis: giro ad anello

## Trekking tra Italia e Francia

Un entusiasmante trekking nel cuore del Parco Naturale del **Marguareis**, per scoprire tutti i segreti di una delle aree carsiche più importanti delle **Alpi**. Tra antiche vie del sale, strade militari e sentieri utilizzati dai pastori ci muoveremo attorno allo spartiacque alpino tra **Italia** e **Francia**, ora sul versante rivolto al **Piemonte**, ora su quello che guarda verso il mare, senza mancare l'ascensione a **Punta Marguareis**, la cima più elevata delle **Alpi Liguri**. Verticali pareti calcaree e dolomitiche, distese di pascoli, praterie alpine e zone carsiche dall'aspetto quasi lunare faranno da sfondo alle giornate di cammino in questa indimenticabile avventura. I sentieri, a quote comprese tra gli 800 e i 2600 m, non presentano difficoltà tecniche e sono adatti a tutti gli escursionisti, purché sufficientemente allenati a camminare in montagna.





**Per informazioni e prenotazioni:**

**Conitours | Consorzio Operatori Turistici Provincia di Cuneo**

+39 0171.696206 | [info@cuneoalps.it](mailto:info@cuneoalps.it) | [cuneoalps.it](http://cuneoalps.it) | [facebook.com/cuneoalps](https://facebook.com/cuneoalps)

**Tipologia:** 

**Formula:** 

**Periodo:** 15 Luglio - 15 Settembre

**Durata:** 5 giorni | 5 notti

**Difficoltà:** Media - difficile

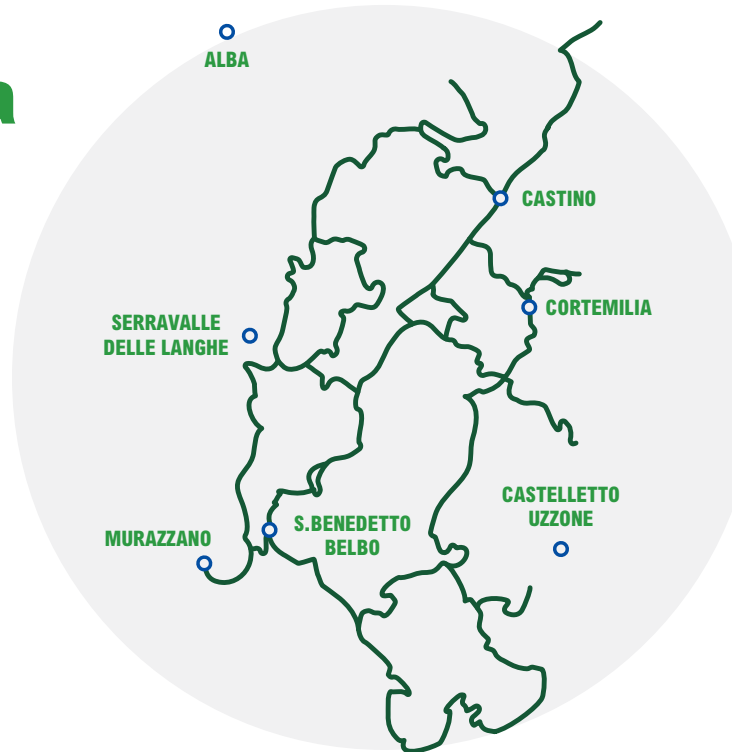


***Per visionare  
il dettaglio  
dell'offerta***

# Grande Traversata delle Langhe

La **GTL - Grande Traversata delle Langhe** - è una sigla che racchiude un intero territorio. Dimenticate vigne e vino, presenti solo marginalmente, qui si trovano natura incontaminata, formaggi, nocciole, castelli, borghi autentici rimasti uguali nel tempo.

A pochi chilometri da **Alba**, un altro mondo, anzi un "mondo altro" nel quale immergersi, ammirando paesaggi impareggiabili, e godendo delle attività che la natura ci permette di fare in questo angolo di mondo, dal trekking a piedi all'off-road in bici.



Impossibile fare un solo itinerario, per questo la **GTL** ne offre molti. In pratica ogni paese ne è toccato, resta solo da scegliere tra percorsi in cresta o itinerari più specifici, da borgo a borgo.

***Vivi in prima persona il nostro territorio: scopri l'itinerario con i pacchetti turistici proposti.***



# LangheAvventura

## *Un territorio a misura di bambini*

Un tour da percorrere un po' a piedi e un po' con i propri mezzi lungo i territori del comprensorio **Grande Traversata delle Langhe**. Adatto a famiglie, slow trekker e amanti delle passeggiate semplici per una immersione completa nella natura, lasciandosi anche andare al piacere della cucina genuina. I bambini saranno gli ospiti più graditi e tutta la famiglia potrà godere di una vacanza in pieno relax... attivo.







**Per informazioni e prenotazioni:**

**Always Langhe e Roero**

+39 339.2629368 | [info@langheroeroalways.com](mailto:info@langheroeroalways.com)

**Tipologia:**  

**Formula:**  

**Periodo:** Marzo - Novembre

**Durata:** 5 giorni | 4 notti

**Difficoltà:** Facile



*Per visionare  
il dettaglio  
dell'offerta*

# Tour del gusto in e-bike

## *Tour ad anello in e-bike immersi nella natura*

Alla scoperta dei sapori dell'**Alta Langa**. Un insieme di sentieri, strade sterrate e tratti in asfalto privi di traffico che si snoda su una parte dell'itinerario denominato **GTL - Grande Traversata delle Langhe**. Il percorso è semplice ma adatto a un pubblico con dimestichezza nella guida della mountain bike su tratti fuoristrada e un po' di allenamento.





**Per informazioni e prenotazioni:**

**inLanga Tours**

+39 334.7793333 | [fabrizio.bissacco@inlangatours.it](mailto:fabrizio.bissacco@inlangatours.it) | [inlangatours.it](http://inlangatours.it)

Tipologia: 

Formula: 

Periodo: Giugno - Ottobre

Durata: 3 giorni | 2 notti

Difficoltà: Medio



*Per visionare  
il dettaglio  
dell'offerta*

# Cammino del Gusto

*Il gusto delle cose buone  
è legato alla memoria*

In questo viaggio camminiamo lungo il sentiero della **Grande Traversata delle Langhe** su lunghe creste con paesaggi infiniti, alla scoperta di prodotti tipici, luoghi d'arte, storie di gente semplice raccontata da grandi scrittori.







**Per informazioni e prenotazioni:**

**V.I.C. Tour Operator**

+39 0173.223250 | irene@piemontevic.com | piemontevic.com | facebook.com/VIC.Tour.Operator

**Tipologia:** 

**Formula:**  

**Periodo:** Marzo - Novembre

**Durata:** 5 giorni | 4 notti

**Difficoltà:** Media



*Per visionare  
il dettaglio  
dell'offerta*






**Crediti fotografici - Archivi:** ATL del Cuneese, ATL Turismo Torino e Provincia, Can't Forget Italy-Ente Turismo Langhe Monferrato Roero, Colomion S.p.A., Conitours, Consorzio operatori turistici Valli del Canavese, Consorzio operatori turistici valli di Lanzo, Freedom Travel Italia, Polvere di Stelle Tour Operator, inLanga Tours, Insite Tours, Sacra di San Michele.

**Foto di:** Tiziana Aimar, Filippo Alfero, Chiara Bellando, Mattia Bonavida, Franco Borrelli, Fabrizio Bissacco, Roberto Croci, Rolando Erik, Franco Ferrero, Raffaella Giordano, Mikael Masoero, Guido Migone, Aurora Picco, Gabriella Salto.



Visit Piemonte - Gettyimages - ph. Giorgio Perottino

Visit Piemonte - Gettyimages - ph. Giorgio Perottino



*Scarica la brochure*

[www.visitpiemonte.com/liveactive](http://www.visitpiemonte.com/liveactive)

